

Управление образования администрации
Губкинского городского округа

Муниципальное бюджетное учреждение
дополнительного образования
«Станция юных туристов»

**МАРШРУТ
ВОДНОГО ТУРИСТСКОГО ПОХОДА
«ПО РЕКЕ ОСКОЛЬ»**



Губкин – 2019 г.

1. ПАСПОРТ МАРШРУТА

1. Наименование организации, разработавшей маршрут: МБУДО «Станция юных туристов» города Губкина Белгородской области

2. Автор маршрута: педагог дополнительного образования Борисенко Василий Николаевич

3. Название туристского маршрута: «По реке Оскол»

4. Общие сведения о маршруте:

- вид туризма: водный
- вид похода: многодневный поход
- продолжительность: 3 дня
- степень сложности: первая
- протяжённость: 43 км
- возраст учащих: 11-17 лет

5. Район похода: Белгородская область, Старооскольский городской округ, Чернянский район

6. Подробная нитка маршрута: с. Сорокино – с. Казачок – с. Раевка – п.Чернянка

7. Варианты подъезда и отъезда:

Подъезд: поезд Ржава – г. Губкин – г. Старый Оскол или маршрутное такси №120 Губкин – Старый Оскол.

Из Старого Оскола поезд Старый Оскол – Валуйки или маршрутное такси для выезда в промышленную зону.

Отъезд: поезд Валуйки – Старый Оскол, отправление из Чернянки, прибытие в Старый Оскол или маршрутное такси.

Из Старого Оскола в Губкин: поезд Старый Оскол – Ржава или маршрутное такси.

8. Аварийные выходы с маршрута: населённые пункты по маршруту, железная дорога Старый Оскол – Валуйки.

9. График движения:

<i>Дни пути</i>	<i>Участок пути</i>	<i>Протяжённость, км</i>	<i>Чистое холодное время, час</i>	<i>Способ передвижения</i>
1	с. Сорокино – с.Казачок	15	7	байдарки
2	с. Казачек – с. Раевка	16	8	байдарки
3	с. Раевка – п.Чернянка	12	5	байдарки
	Итого	43	20	

2.ТЕХНИЧЕСКОЕ ОПИСАНИЕ МАРШРУТА

Маршрут разработан для трёхдневного похода и ориентирован для туристов 11-17 лет. Маршрут разбит на четыре этапа:

- 1) с. Сорокино – с. Казачок;
- 2) с. Казачок – с. Волоконовка;
- 3) с. Волоконовка – с. Раевка
- 4) с. Раевка – п. Чернянка

1 день:

Начинается маршрут водного похода у с. Сорокино, у моста с левой стороны, так как там имеется удобный подход к воде.

От с. Сорокино группа сплавляется до села Казачок (15 км) и останавливается на ночлег.

2 день:

От села Казачёк группа направляется до села Волоконовка и делает бивак. От села Волоконовка группа движется до села Раевка.

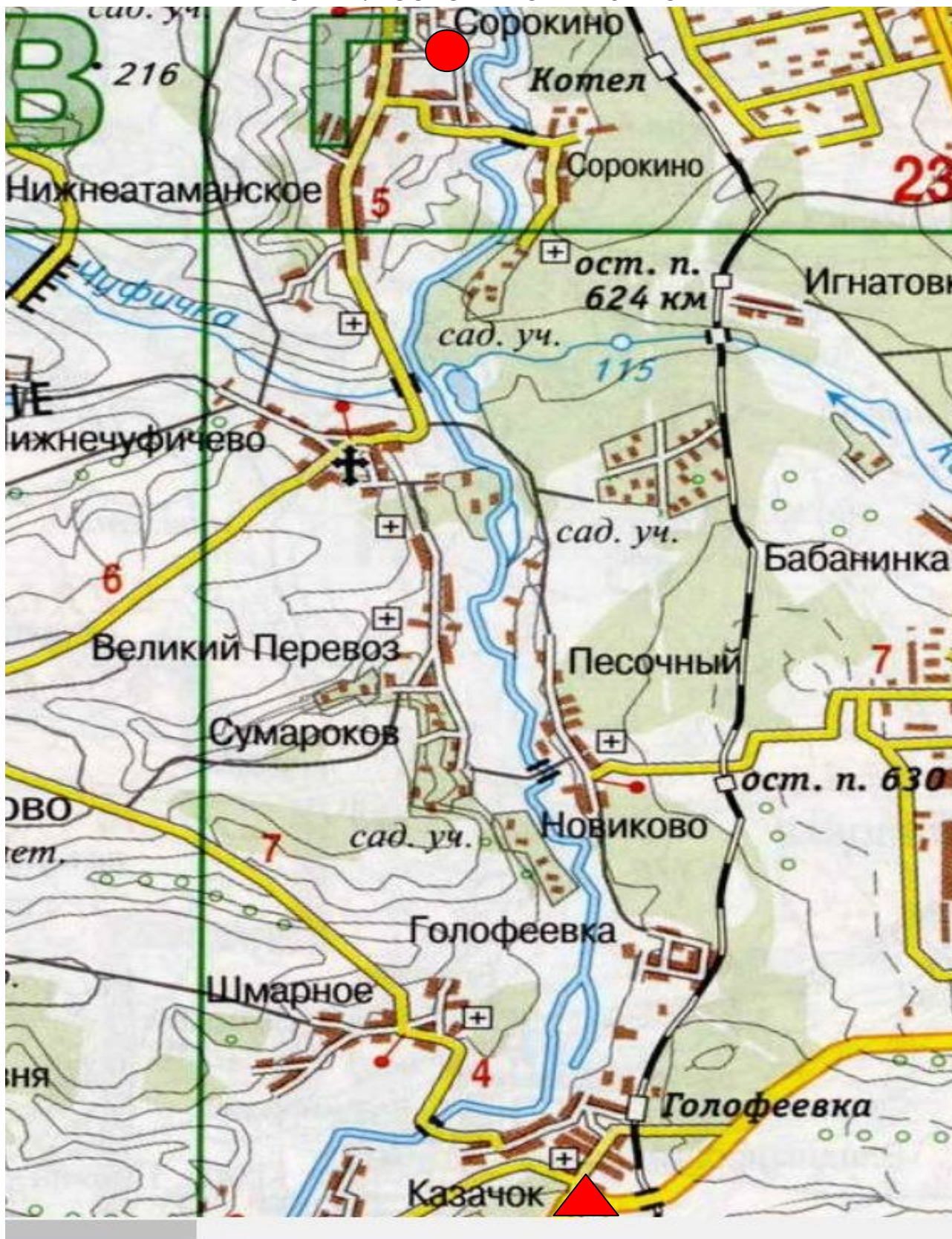
Второй день – 16 км.

3 день:

От села Раевка группа сплавляется до п. Чернянка.

Третий день – 12 км.

3. КАРТОГРАФИЧЕСКИЙ МАТЕРИАЛ 1 ЭТАП: СОРОКИНО – КАЗАЧОК



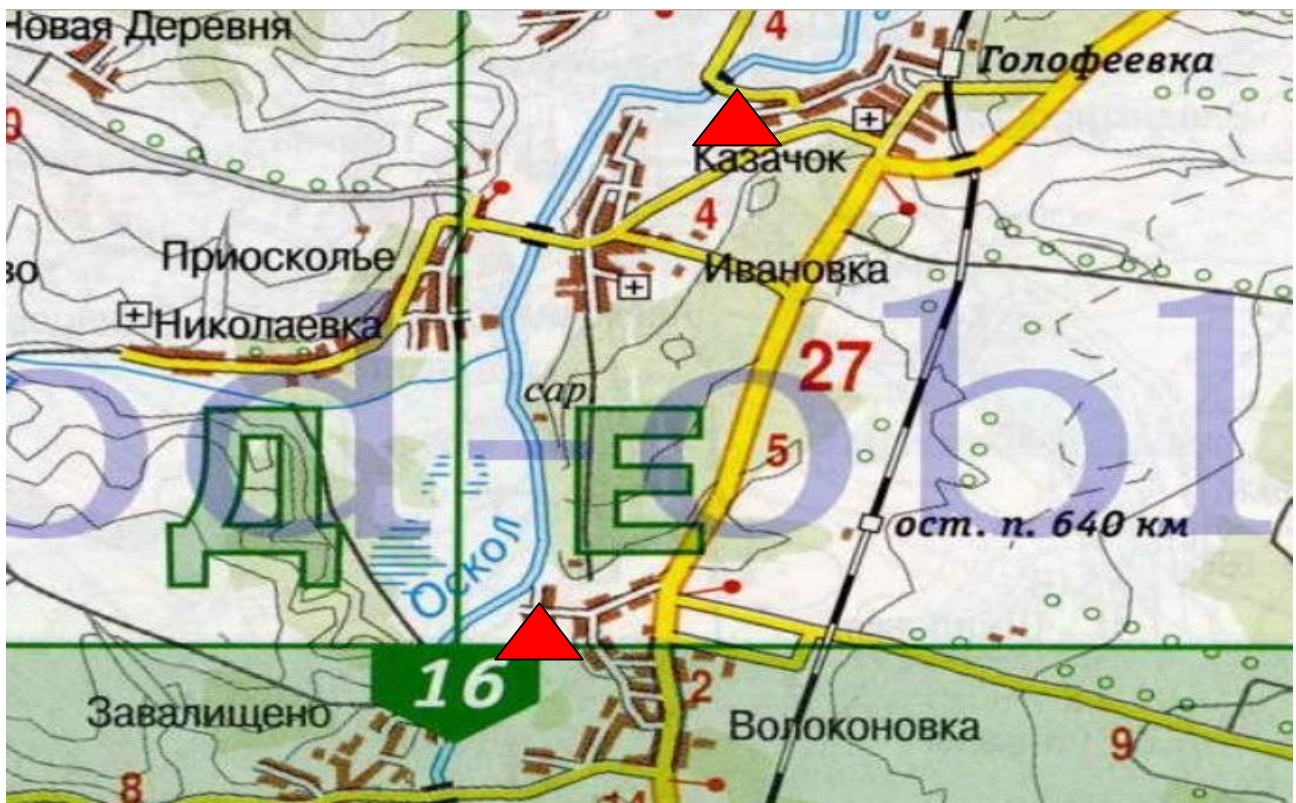
- начало маршрута



- Места бивака

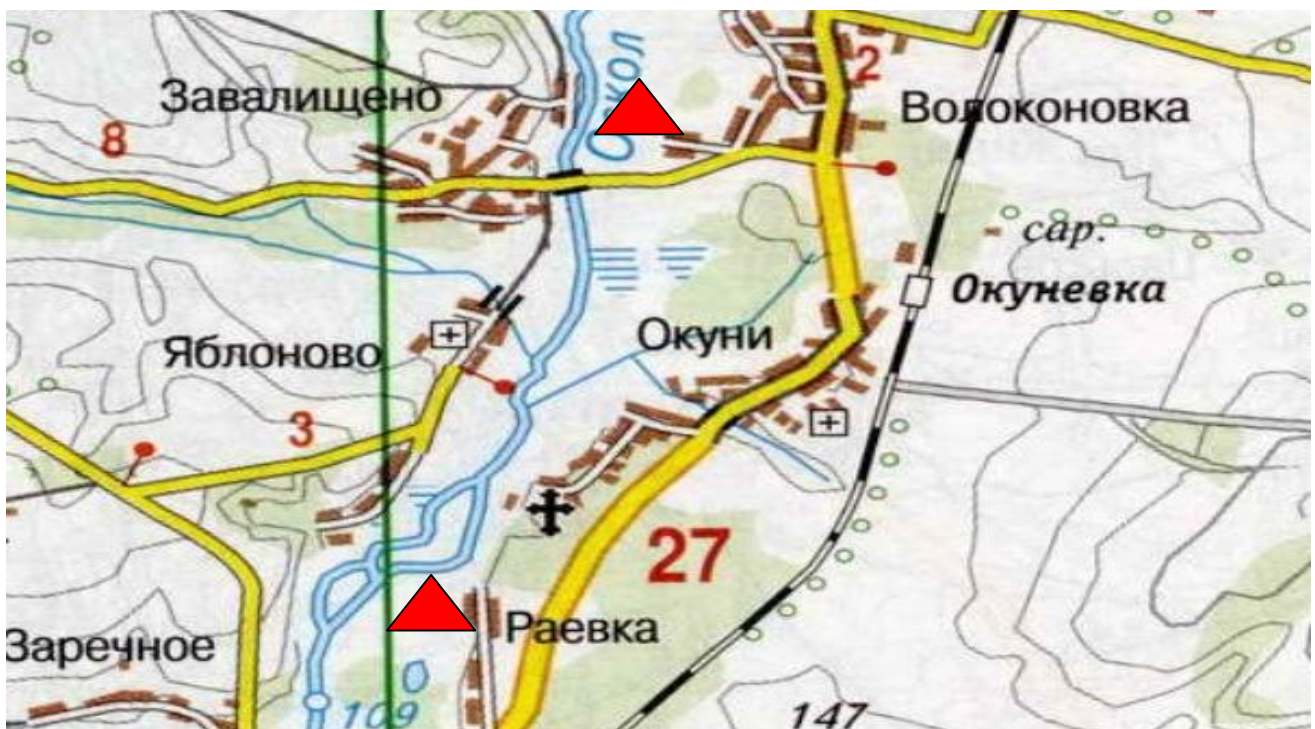
Карта бассейна реки Оскол

2 ЭТАП: КАЗАЧОК – ВОЛОКОНОВКА



Карта бассейна реки Оскол

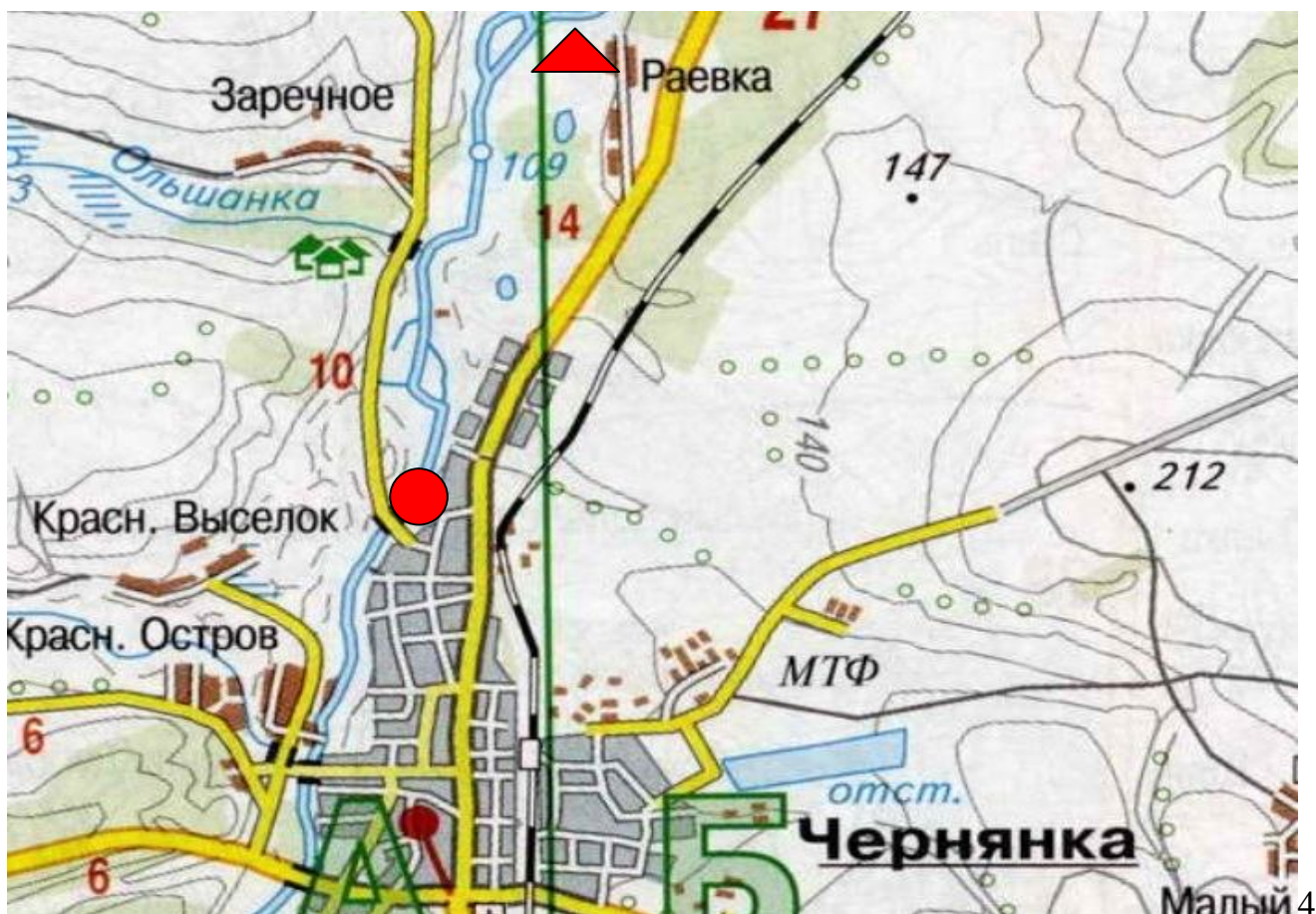
3 ЭТАП: ВОЛОКОНОВКА – РАЕВКА




▲ - место бивака

Карта бассейна реки Оскол

4 ЭТАП: РАЕВКА – ЧЕРНЯНКА



 - окончание маршрута

Карта бассейна реки Оскол



4.КРАЕВЕДЧЕСКОЕ ОПИСАНИЕ

РЕКА ОСКОЛ

Оскол – главный левобережный приток Северного Донца, впадающий в него в 20 километрах южнее г. Изюма Харьковской области. Общая длина 472 км, из которой на область приходится 220 км. Полная площадь бассейна Оскола 14770 кв. км, в том числе на территории Белгородской области 8490 кв.км. Оскол начинается у села Погожее Тимского района Курской области, на высоте 178 метров над уровнем моря. До Старого Оскола он течет в юго-восточном направлении, а затем до Валук принимает почти меридиальное направление. После Валук Оскол круто поворачивает на юго-запад и выходит за пределы области. Долина реки узкая в верхнем течении, близ Старого Оскола расширяется до 1,5-2 км, а в районе Валук до 3-5 км. На всем протяжении Оскол имеет высокий и крутой правый берег, с резко бросающимися в глаза меловыми обрывами и утесами. Пологие и низменные левые склоны, постепенно повышаясь от реки, образуют две-три не совсем четко очерченных террасы. Широкое, заливное дно долины, не соответствующие современным размерам речного русла, изрезанно многочисленными озерами. Проходя по пойме, река часто меняет свое направление и делает массу крутых изгибов и петель. Местами река раздваивается на два рукава. Вступая на территорию области сравнительно небольшим водным потоком, Оскол покидает ее на границе с Украиной уже в виде достаточно полноводной и мощной реки. Ширина его выше Старого Оскола 10 – 30 метров при глубине 1 – 3 метра; в среднем и нижнем течении речное русло уширяется до 40 – 60 метров, а местами и больше. Глубины здесь соответственно увеличиваются до 3 – 5 и более метров. В ряде мест река преграждена бывшими мельничными плотинами. Так у села Сорокино осталось бывшее здание мельницы, в которой сейчас образовалось фермерское хозяйство (Фото 1).

Из притоков Оскола наиболее значительны: с правого берега Осколец, Орлик, Холок, Козинка; с левого берега Убля, Котел, Валуй, Ураево, Уразово. Путешествуя по маршруту, мы увидели, что местное население бережно

относится к реке. Так за Аксеновыми дачами, село Нижнее Атаманское оборудован родник, который впадает в реку (Фото 2).

Деревня Раевки когда-то принадлежала дворянам Раевским и от правого берега р. Оскол была Липовая аллея к с. Богословка к имению Раевских, отсюда и название села. В деревне есть каменный храм. Возле храма небольшой сосновый бор. Чем ближе к посёлку городского типа Чернянка, тем труднее плыть, т.к. река заросла кувшинками.

Река, то и дело, меняет свое направление, делает изгибы и петли. За селом Раевка, ближе к селу Морквино, можно наблюдать не только желтые кувшинки, но и белые. Первые экипажи лодок наблюдают полет цапли, диких уток, зимородка. Чем ближе к плотине, тем он громче шум водопада. Раньше на месте плотины существовала Морквинская ГЭС (Фото 3).

Перед плотиной рекомендуется остановиться на левом берегу – это конечная остановка маршрута.

РЕЛЬЕФ

Вдоль русла реки Оскол с правого берега наблюдаются небольшие склоны, высотки и холмы, берег крутой с меловыми обрывами и утесами. Поскольку территория названных районов находится выше уровня океана, рыхлость поверхностных отложений способствует широкому развитию как склоновой, так и глубинной эрозии. Все это и обуславливает формирование речных долин, балок и оврагов.

РАСТИТЕЛЬНОСТЬ

На протяжении путешествия по реке Оскол можно обратить внимание на живописную равнину, на которой расположены селения, окруженные садами, огородами и заливными лугами. Вдоль левого берега по течению растут тополиные посадки. По левому берегу реки наблюдаются сосновые боры близ деревни Игнатовка и деревни Волоконовка. Все эти боры имеют искусственное происхождение. Встречались небольшие леса с преобладанием в первом ярусе березы, осины, ольха, ивы, тополя, ракиты. Травянистый покров представлен подорожником, тимофеевкой, овсяницей луговой, колокольчиками, крапивой,

лопухом, зверобоем, мать – и – мачехой, шалфеем, пастушьей сумкой, ромашкой. В лесах растут грибы (белые маслята, грузди, подберезовики, подосиновики, опята и др.), на опушках заросли шиповника и терна.

5 .РЕКОМЕНДАЦИИ

Поход рассчитан на учащихся 11-17 лет. Во время подготовки к походу необходимо провести инструктаж по технике безопасности во время движения в поезде, в маршрутном такси, техника безопасности на воде. Когда поход рассчитан на три дня, надо заранее обговорить маршрут с родителями. Обсудить набор и количество необходимых продуктов.

Сведения о дополнительных возможностях маршрута:

У села Козачок можно сделать остановку. Если есть возможность, то можно совершить пеший поход в село Шмарное, расположенное в 6 км от реки. Главная достопримечательность села Шмарное – Пещерная церковь.

Возле с. Нижнее Атаманское родник благоустроен, на нем установлен крест с иконой им. Ксении Петербургской. От дороги сделан спуск к роднику в виде лесенки. Родник бьет из-под меловой горы (Фото 2).

У села Долгая Поляна – ОЭМК с левой стороны реки Оскол. 50 м от дороги есть родник, колонка, там можно пополнить свои запасы водой, приготовить обед, и в 16:00 продолжить путь вниз по течению. Путешествуя по реке, необходимо придерживаться графика движения: 45 минут плыть - 15 минут отдыхать. К 20:30 группа должна добраться к плотине у с.Казачок. Проплыв по реке 300 м за с.Казачок с левой стороны в тополиной посадке можно организовать бивак.

Путешествуя вниз по реке Оскол за селом Ивановка с левой стороны расположилась база отдыха ОЭМК. На данном участке 3000 м русло реки почищено зем. снарядам, глубина реки до 400 м и поэтому течение медленное.

У села Завалищено, после пешеходного моста можно расположиться на привал. Доплыв до села Раевка, можно остановиться на ночлег.

6. БИБЛИОГРАФИЧЕСКИЙ СПИСОК

1. Белгородоведение / под ред. В.А. Шаповалова. – Белгород: БелГУ, 2002. – 410 с.
2. Бардин К.В. Азбука туризма. Пособие для руководителей туристических походов в школе. – М., «Просвещение», 1993. - 176 с. ил.
3. Мой край. Книга для чтения по истории и природе Белгородской области для учащихся. – Воронеж, Центр.-Чернозем. – 1977. - 78 с.
4. Петин А.Н., Сердюкова Н.С., Шевченко В.Н. Малые водные объекты и их экологическое состояние. – Белгород, 2005. – 208 с.
5. Промптов Ю.Г.С рюкзаком за плечами. Книга для родителей. – М., 1959. – 72 с.
6. Осыков Б. Белгородский алфавит (Краткий краеведческий справочник) – Воронеж, Центр.-Чернозем. – 1990. – 208 с.
7. Шальков Ю.Л. Здоровье туриста. – М.: Физкультура и спорт, 1987. – 144 с., ил. – (Туризм для всех).

ПРИЛОЖЕНИЕ



Фото 1. Здание старой мельницы на территории современного фермерского хозяйства в селе Сорокино.



Фото 2. Родник и крест у села Нижнее Атаманское.



*Фото 3. Морквинское водохранилище на реке Оскол
(Чернянский р-н)*